

ELENCO DELLE AZIONI

INTERVENTI ATTIVI

- IA 1 - Recupero di praterie da fieno (H 6510 e H 6520) degradate per conservare la biodiversità e ripristinarne la capacità produttiva
- IA 2 - Messa in sicurezza linee elettriche per salvaguardia dell'avifauna maggiore.
- IA 3 - Cementimento delle elettriche e cavi sospesi a messa in sicurezza per salvaguardia dell'avifauna maggiore
- IA 4 - Messa in posa di appeso contrassegno a scopo di tutela e cementimento degli alberi scavati da Picidi
- IA 5 - Selvicoltura naturalistica a favore del Gallo cedrone - Applicazione dei modelli colturali finalizzati alla riqualificazione degli habitat forestali per il Gallo cedrone
- IA 6 - Diradamento arbusti per conservazione habitat Gallo forcello
- IA 7 - Taglio arbusti e mantenimento pascolo per conservazione Coturnice
- IA 8 - Manutenzione, ripristino e creazione di zone umide, pozze e torbiere
- IA 9 - Manutenzione muretti a secco, cumuli di pietre, elementi ecotonal per erpetofauna micro mammiferi e passeriformi migratori abituali non inseriti nell'Al. I della Direttiva Uccelli.
- IA 10 - Tabellazione dei confini del SIC
- IA 11 - Conservazione preventiva ex situ di specie vegetali molto rare e/o minacciate
- IA 12 - Conservazione preventiva in situ mediante recinti elettrificati mobili di protezione per gli habitat 7140 e 3130
- IA 13 - Conservazione ex situ di specie tipiche dei prati da fieno (H 6510, H 6520)
- IA 14 - Conservazione ex situ di specie tipiche dei nardeti ricchi di specie (H 6230*)
- IA 15 - Sperimento dei pascoli (H 6230*, H 6150) a fini produttivi
- IA 16 - Conservazione ex situ di specie tipiche del Tilio-Acerion (H 918P*)
- IA 17 - Conservazione ex situ di specie tipiche delle torbiere di transizione ed instabili (H 7140)
- IA 18 - Valorizzazione dei prodotti locali attraverso un marchio collettivo
- IA 19 - Ripristino e valorizzazione della sentieristica di interesse storico-culturale ed ambientale
- IA 20 - Contenimento e riduzione superficiale di pascolo invasivo da fecce aquilina nell'habitat prioritario H 6230*
- IA 21 - Recupero dell'habitat 6230* cospugliato
- IA 22 - Ampliamento superfici di nardeto tipico, ricavate dallo spietramento, erpicatura e tramezza da seed bank
- IA 23 - Azioni per il ripristino dello stato di conservazione dei nardeti ricchi di specie (ipersfruttati) (H 6230*)
- IA 24 - Ripristino ricchezza e variabilità floristica dei prati da fieno (H 6510 e 6520)
- IA 25 - Manutenzione dei manufatti minori con valore etnografico ed ecostimico
- IA 26 - Azione Speciale Expo 2015 "Nutrire il Pianeta, Energia per la Vita" - Valorizzazione degli alpeggi e della loro fruizione"

REGOLAMENTAZIONI

- RE 1 - Divieto assoluto di raccolta di specie rare e/o minacciate
- RE 2 - Regolamentazione raccolta piante officinali per uso familiare
- RE 3 - Regolamentazione le attività antropiche nei pressi dell'habitat 3130
- RE 4 - Uso di materiale vegetale autoctono nei ripristini ambientali
- RE 5 - Regolamentazione attività antropiche nei siti di crescita di specie rare o minacciate
- RE 6 - Regolamentazione del transito veicolare e limitazioni per la creazione di nuovo strade agrovivostorali
- RE 7 - Regolamentazione dell'accesso alle aree di canto del Gallo cedrone e Gallo forcello
- RE 8 - Regolamentazione e controllo della circolazione dei cani
- RE 9 - Divieto di alimentazione artificiale di avifauna selvatica
- RE 10 - Regolamentazione delle immissioni itiche
- RE 11 - Esenzione in via definitiva del divieto di taglio di piante nido cavitate dai picidi e rilascio, ad accrescimento indefinito, di 2 piante/ha tra i soggetti dominanti di maggior diametro appartenenti a specie autoctone.
- RE 12 - Selvicoltura naturalistica a favore del Gallo cedrone - Disposizioni per i cantieri forestali
- RE 13 - Selvicoltura naturalistica a favore del Gallo cedrone - Disposizioni per la piantumazione di area vasta. Piani di indirizzo forestale
- RE 14 - Selvicoltura naturalistica a favore del Gallo cedrone - disposizioni per la pianificazione/ programmazione di dettaglio. Piani di assetto forestale
- RE 15 - Gestione forestale per i chiotteri
- RE 16 - Regolamentazione per la ristrutturazione di edifici ospitanti colonie di chiotteri
- RE 17 - Definizione e applicazione di criteri per la gestione venatoria della coturnice (*Alectoris graeca saxatilis*)

INCENTIVAZIONI




- IN 1 - Attuazione delle tradizionali pratiche agronomiche negli habitat 6510 e 6520 - Prati da fieno
- IN 2 - Attuazione di corrette pratiche di utilizzo dei pascoli, in particolare per l'habitat prioritario Nardeti ricchi di specie (H 6230*) e indicazioni per la redazione di piani di pascolamento.
- IN 3 - Reticività sostenibile per una fruizione eco-compatibile
- IN 4 - Incentivazione alla produzione di prodotti locali con marchio della "Rete Natura 2000 del Parco delle Orobie Valtellinesi"
- IN 5 - Incentivazioni per habitat forestali
- IN 6 - Sviluppo fonti di energia rinnovabile per edifici e attività all'interno del SIC
- IN 7 - Incentivazione alla realizzazione di recinzioni fisse o elettrificate mobili per evitare disturbi da parte del bestiame pascolante all'habitat 3130.
- IN 8 - Incentivazioni per la collaborazione alle attività di monitoraggio/ricerca (MR)
- IN 9 - Ripristino e manutenzione di visibilità minore a servizio degli alpeggi
- IN 10 - Incentivazioni in campo forestale

MONITORAGGIO E RICERCA

- MR 1 - Attivazione di un programma di monitoraggio di Gentiana alpina, specie di interesse conservazionistico.
- MR 2 - Studio delle potenzialità di raccolta di specie officinali nel SIC al fine di un uso sostenibile
- MR 3 - Attivazione di programmi di monitoraggio di habitat seminaturali o vulnerabili: H 3130, H 6230*, H 6510, H 6520, H 7140 e H 918P*.
- MR 4 - Censimento e sviluppo di una rete sentieristica eco-compatibile.
- MR 5 - Monitoraggio di base sui principali gruppi di Invertebrati in relazione ad habitat prioritari o in cui sono previsti interventi infrastrutturali potenzialmente impattanti. Particolare riguardo verso le specie endemiche e rare a livello regionale.
- MR 6 - Prosecuzione del monitoraggio sulla Salamandra alpina
- MR 7 - Attivazione di un programma di monitoraggio faunistico sulla presenza di specie o gruppi faunistici.
- MR 8 - Definizione del carico bovino adeguato per l'habitat 6230*
- MR 9 - Monitoraggio della pernice bianca (*Lagopus mutus helveticus*)
- MR 10 - Monitoraggio del francolino di monte (*Bonasa bonasa*)
- MR 11 - Attivazione di un programma di monitoraggio pluriennale sul Gallo cedrone
- MR 12 - Monitoraggio dei chiotteri


PROGRAMMI DIDATTICI

- PD 1 - Informazione, partecipazione ed educazione ambientale delle comunità locali e dei turisti incentrata sulla biodiversità locale
- PD 2 - Divulgazione della Rete Natura 2000 attraverso la realizzazione di brochure, pannelli informativi, pagine eventi sui siti internet
- PD 3 - Potenziamento di centri visita e di educazione ambientale già esistenti (Ecomusei)
- PD 4 - Campagne di promozione del consumo di prodotti agricoli a marchio "Rete Natura 2000 del Parco delle Orobie Valtellinesi".
- PD 5 - Formazione dei fruitori del SIC
- PD 6 - Realizzazione di un progetto Human Dimension sui Callifiori alpini
- PD 7 - Selvicoltura naturalistica a favore del Gallo cedrone - Iniziative formative rivolte a tecnici e operatori forestali per la sensibilizzazione sulle problematiche di conservazione del Gallo cedrone ed assistenza tecnica alla progettazione in atto con finanziamento pubblico
- PD 8 - Realizzazione di display e pannelli informativi negli habitat 6230* e 7140
- PD 9 - Informazione e monitoraggio dello stato di avanzamento del Piano di gestione con la comunità locale

Fondo Europeo Agricolo per lo Sviluppo Rurale: l'Europa investe nelle zone rurali PSR 2007-2013 Direzione Generale Agricoltura

Piano di Gestione del SIC IT 2040027 Valle del Bitto di Gerola



Tav. 7 - Carta delle Azioni

Legenda

- Limite del SIC IT2040027
- Limite del Parco delle Orobie Valtellinesi
- Siti di crescita di Ochidacee (RE 1)
- Siti di crescita di Gentiana alpina (MR 1)
- Siti di crescita di Amica montana (RE 2)
- Siti di crescita di altre specie rare (RE 3; RE 5)
- H 918P* - Boschi di fieno del Tilio-Acerion (IA 16; MR 3)
- H 7140* - Torbiere di transizione ed instabili (IA 12; IA 17; MR 3; PD 8)
- H 6230* - Praterie a Nardus ricche di specie (IA 14; IA 15; IA 20; IA 21; IA 23; IN 2; MR 3; MR 8; PD 9)
- H 6520 - Praterie alpine-bonali siliose (IA 15)
- H 3130 - Acque stagnanti oligotrofe (IA 12; RE 3; EN 7; MR 3)
- Aree idonee Gallo forcello (RE 7)
- Pozze (IA 8; RE 10)
- Aree idonee Gallo cedrone (IA 5; RE 12; RE 13; RE 14)

Scala 1:10.000

Marzo 2010

