













Tav. 1- Carta degli habitat

- Legenda**
-  Limite del SIC IT2040031
 -  Limite del Parco delle Orobie Valtellinesi
 -  400 - Lande alpine e boreali
 -  620 - Formazioni erose boreo-alpine illuviali
 -  620 - Formazioni erose a Nardus, ricche di specie, su substrato siliceo delle zone montane (e delle zone submontane dell'Europa continentale)
 -  640 - Praterie planiziali, montane e alpine di megaferte igrofite
 -  650 - Praterie montane da fieno
 -  810 - Ghiacci silenziosi dei piani montani fino a nivale (Androsacetalia alpinae e Galopietalia ledaei)
 -  920 - Praterie steppiche con vegetazione caespitosa
 -  980 - Foreste di versanti, ghiaioni e valloni del Tilio-Acerion
 -  940 - Foreste acidofile montane e alpine di Pinus exsulta (Vaccinio-Piceetum)
 -  940 - Foreste alpine di Larix decidua e/o Pinus cembra

