











Tav. 1- Carta degli habitat

- Legenda**
-  Limite del SIC IT204003
 -  Limite del Parco delle Orobie Valtellinesi
 -  4000 - Lande alpine e boreali
 -  6150 - Formazioni erbose boreo-alpine silicee
 -  6250* - Formazioni erbose a Nardus, ricche di specie su substrato siliceo delle zone montane (e delle zone submontane dell'Europa continentale)
 -  6430 - Boscure planiziali, montane e alpine di megaforbie igrofile
 -  8110 - Chiazze silicee di prati montano fino a nivale (Androsace alpina e Galopentstedia hibernica)
 -  8220 - Prati riccissimi silicee con vegetazione cosmopolita
 -  8340 - Chiazze permanenti
 -  9420 - Foreste alpine di Larix decidua e/o Picea cembra

