

Regione Lombardia

Fondo Europeo Agricolo per lo Sviluppo Rurale: l'Europa investe nelle zone rurali 2007-2013 Direzione Generale Agricoltura












Piano di Gestione del SIC IT 2040035

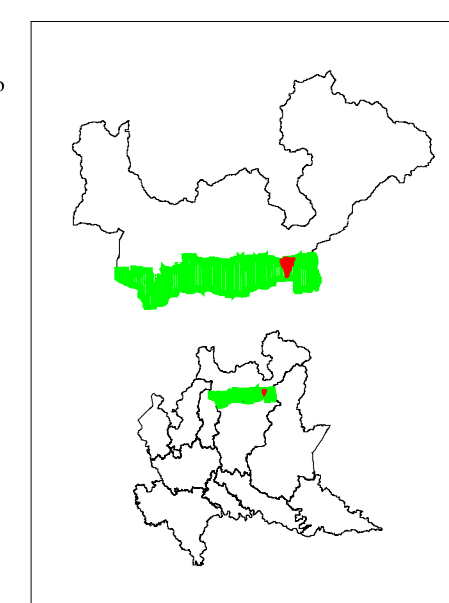
Val Bondone Val Caronella



Tav. 1- Carta degli habitat

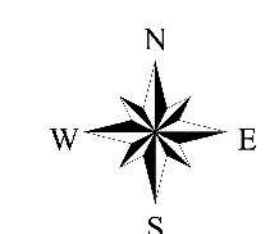
Legenda

-  Limite del SIC IT2040035
-  Limite del Parco delle Orobie Valtellinesi
-  4000 - Lande Alpine e Boreali
-  4120 - Formazioni arboree boreo-alpine silicicole
-  6230 (\*) - Formazioni arboree a Nardus, ricche di specie su substrato siliceo delle zone montane (e delle zone submontane dell'Europa continentale)
-  4080 - Boscaglie subartiche di Salix spp.
-  8110 - Chaitoni silicei dei piani montani fino a nivale (Androsentetia alpina e Galopentstedia latana)
-  8220 - Praterie riccissime silicee con vegetazione caespitosa
-  9410 - Foreste acidofile montane e alpine di Picea (Vaccinio-Piceetos)
-  6520 - Praterie montane da fieno
-  9180 (\*) - Foreste di versanti, ghiaioni e valloni del Tilio-Aceretos



Scala 1:10.000

Parco delle Orobie Valtellinesi



Marzo 2010